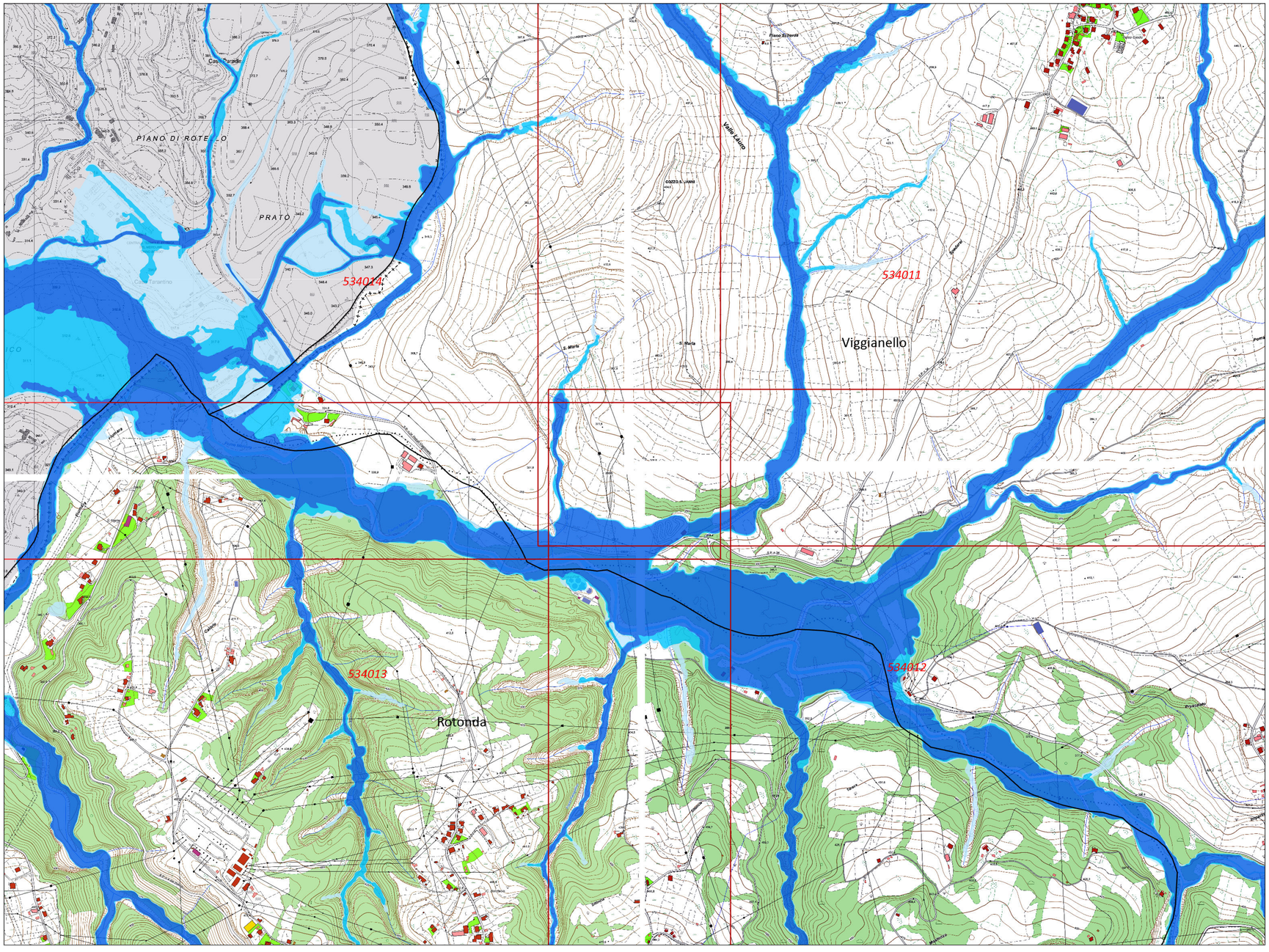


N

0 62,5 125 250 Chilometri

*Autorità di Bacino Distrettuale dell'Appennino Meridionale*

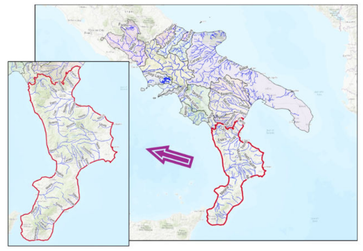

*Progetto di Piano Stralcio di Bacino del Distretto Idrografico dell'Appennino Meridionale per l'assetto, la mitigazione e la gestione del rischio da Alluvioni - Calabria/Lao (PSdGDAM-RisAl-Cal/L)*

*Procedura ai sensi dell'art.67 comma 1 del D.lgs. n. 152/2006*

| Titolo Elaborato: | Elaborato: P_idr |
|---|---|
| **CARTA DELLA PERICOLOSITA' IDRAULICA** | Scala di stampa: 1: 5.000 |
| *Comune di Viggianello (PZ) - TAVOLA N. 534014* | Data: Ottobre 2024 |

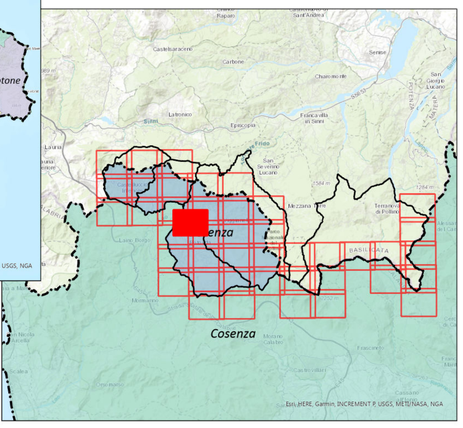


**Legenda**

CLASSE DI PERICOLOSITA' IDRAULICA

- P3 - PERICOLOSITA' ELEVATA
- P2 - PERICOLOSITA' MEDIA
- P1 - PERICOLOSITA' BASSA
- UoM Calabria-Lao
- Distretto idrografico dell'Appennino Meridionale
- Limite comunale
- Quadro di unione CTR*

* La base cartografica è riferita al taglio degli elementi al 5.000 della Carta Tecnica Regionale